


Deutscher Turnerbund

DTB 

***DM Lang 2007***  
***Programmheft***



***13.-14.Okt***

***Bad Freienwalde***

## o. Inhaltsverzeichnis

1. Grußworte.....	Seite 1
2. Hinweise zur Karte!.....	Seite 2
3. Organisationsplan.....	Seite 3
4. Zeitplan.....	Seite 4
5. Allgemeine Hinweise.....	Seite 5
6. Wettkampfinformationen.....	Seite 6
7. Elite-Startliste.....	Seite 8
8. Bahndaten.....	Seite 9
9. Danksagungen.....	Seite 10
10. Karten.....	Seite 10

## 1. Grußworte

### 1.1. Bürgermeister

Liebe Sportlerinnen und Sportler,  
sehr geehrte Damen und Herren,

im Namen der Stadt Bad Freienwalde (Oder) möchte ich Sie herzlich willkommen heißen zu den Deutschen Meisterschaften im Orientierungslauf.



Ich freue mich sehr, dass Sie sich gerade die Wälder unserer Stadt als Austragungsort ausgewählt haben und hoffe, dass Sie auch einen Blick riskieren können auf die Schönheiten am Wegesrand und in der Stadt Bad Freienwalde (Oder).

Ich wünsche dem Lang-Orientierungslauf ein gutes Gelingen, den Teilnehmerinnen und Teilnehmern unfall- und verletzungsfreie Wettkampfpflege und den erhofften persönlichen Erfolg sowie einen angenehmen Aufenthalt in Bad Freienwalde (Oder).

Mit sportlichen Grüßen



Ralf Lehmann  
Bürgermeister

GRÜßWÖRTE

## 1.2. Gesamtleiter

Liebe Orientierungsläufer, werte Gäste!

Ich begrüße alle Teilnehmer zu den Deutschen Meisterschaften im Orientierungslauf in der Disziplin Lang.

Wir, der Kaulsdorfer OLV, hoffen Euch einen schönen Wettkampf organisieren zu können.

So wurde das Wettkampfgelände letztmalig 1967 zum OL genutzt, es ist also unberührtes Terrain. Die Karte ist mittels HighTech und moderner Auffassung erstellt worden.

Das Drumherum ist infolge Witterungsablauf und anderer von uns nicht zu beeinflussenden Problemen leider etwas provisorisch geraten. Der Schanzenbau sollte schon beendet sein und damit die Zufahrt zum WKZ gewährleistet sein. So die Planungen noch im Februar.

Wünschen wir den Märkischen Wintersportlern doch noch ein gutes Gelingen.

So wie uns!

In der Vorbereitung der Veranstaltungen haben wir als Gäste der Stadt Bad Freienwalde eine hervorragende Unterstützung erfahren, wofür wir uns noch einmal herzlich bedanken.

Gute Kondition und spitzen Konzentration allen Aktiven bei Einzel und Staffel,

wünscht

Gerhard Brettschneider

## 2. Hinweise zur Karte!

Das Gelände verfügt neben einem typischen und klaren Wegenetz auch über ein sehr umfangreiches aber schwer erkennbares oder nachverfolgbares Wegenetz. Drei Gründe führten zu diesem Fakt.

- Bis vor knapp 20 Jahren wurde das Gelände stark von schweren Militärfahrzeugen genutzt.
- Eine dichtes Netz von Holzabfuhrwegen ermöglicht eine intensive aber punktuelle Forstwirtschaft.
- Ungewöhnlich starke Regenfälle in den letzten Wochen haben teilweise zu



Schwemmsandflächen und Freispülungen in Tallagen geführt, die so stellenweise die optische Charakteristik von Wegen erhielten.

Kartiert wurden nur die markanten der undeutlichen Wege mit der Signatur „undeutlicher Pfad“. Wo undeutliche Wege für Routenwahl und Laufverhalten nicht relevant sind, erscheinen sie auch nicht in der Karte. Mancherorts sind inzwischen Vegetationsgrenzen relevanter als die ehemals dort verlaufenden Wege.

Der Wald ist typischerweise sehr gut belaufbar. Trotzdem ist weitflächig Bruchholz am Boden zu finden.

Lutz Spranger (Kartenaufnehmer)

## 3. Organisationsplan

Veranstalter	Deutscher Turnerbund
Ausrichter	Kaulsdorfer OLV
Gesamtleitung	Gerhard Brettschneider
Technische Leitung	Ute Boeck/Katrin Kubald
Technischer Delegierter	Michael Schubert(PSV Chemnitz)
Bahnlegung	Uwe Brettschneider
Start	Stefan Lang
Ziel	Rudolf Herold
Organisationsbüro (WKZ)	Erika Lemnitzer
EDV/Auswertung	Jochen Winkler
Ärztliche Versorgung	DRK Bad Freienwalde, Dr. Eberhard Lemnitzer
Zielsprecher	Eva Koch
Schiedsgericht	Michael Schubert (TD/Chemnitz) Veronika Lange (Magdeburg) Simon Harston (Budenheim)
Presse	Lothar Beyer
Kinder-OL	Claudia Brettschneider

## 4. Zeitplan

### 4.1. Freitag 12.10.

- 15.00 Uhr Öffnung Org-Büro (Fontane-Grundschule)
- 15.00 Uhr Start Trainings-OL
- 16:30 Uhr Öffnung Massenquartiere
- 18.30 Uhr Ende Trainings-OL
- 01.00 Uhr Schließung Org-Büro

### 4.2. Samstag 13.10

- 07.00-09.00 Uhr Frühstück
- 08.00 Uhr Öffnung Org-Büro (Ziel/Stadion)
- 10.00 Uhr Nullzeit DM Lang-OL
- 14.00 Uhr Siegerehrung Rahmen-OL (auf der Zielwiese)
- 16.00 Uhr Zielschluss
- 17.00 Uhr Schließung Org-Büro
- 18.00 Uhr Öffnung Kurtheater(Siegerehrung und Abendveranstaltung)
- 19.00 Uhr Siegerehrung DM
- anschließend Abendveranstaltung mit Disco
- 24.00 Uhr Ende der Abendveranstaltung

### 4.3. Sonntag 14.10.

- 06.30-08.30 Uhr Frühstück
- 08.00 Uhr Öffnung Org-Büro (Ziel/Stadion)
- 09:00 Uhr Wechseldemo
- 09.30 Uhr Massenstart D-Cup
- 10.00 Uhr Schließung der Massenquartiere Oberschule und Fontaneschule
- 12.30 Uhr Notstart
- 12.45 Uhr Siegerehrung
- 14.00 Uhr Zielschluss
- 14.00 Uhr Schließung Org-Büro




## 5. Allgemeine Hinweise

Organisations- Büro (WKZ)	Notfall-Telefon: 0174 7233676 12.10.2007
Parken	Parken an der Waldstadt, Anweisungen der Ordner sind zu befolgen, bitte auf keinen Fall auf den Strassen an der Kurklinik parken!!
Entfernungen	Org.-Büro(Fr.) - Massenquartiere: max. 1 km Massenquartiere – Parken WKZ: max. 4,2 km (Auto) Massenquartiere – WKZ: max. 2,6 km (Fuß) Parken – WKZ: 1,0 - 1,5 km (Fuß) Org.-Büro(Fr.) – Trainingswald: 1 km
Unterkunft	siehe Übersichtskarte (Rückseite)
Frühstück	Am 13. und 14.10. Frühstück im Massenquartier Fontaneschule (3,- Euro pro Person und Tag nach Bestellung).
Verpflegung	Im Zielgelände: Getränke. Am 13.10. bei der Siegerehrung: günstiges Abendessen und Getränke. Nahe Org.-Büro bietet das DRK beide Tage Mittagessen zu 2,50 Euro an.
Duschen	In den Massenquartieren Georgenkirchstraße, Gymnasium und Oberschule Waldstraße, sowie eingeschränkt am WKZ/Stadion.
Trainings-OL	Fr. 15.00-18.30 Schlosspark Bad Freienwalde, Karten: 1 Euro

### Termine des Kaulsdorfer OLV's 2008

- 15. März DBK-Nacht, Bad Freienwalde
- 16. März Isohypsen-OL, Bad Freienwalde
- 1. November Nebel-Cup (Nacht-OL), LK MOL
- 2. November Nebel-Cup (Tag-OL), LK MOL

weitere Infos siehe [www.kolv.de](http://www.kolv.de)

## 6. Wettkampfinformationen

Startrecht	Meisterschaften nur mit gültigem Startpass des DTB, vorzuzeigen bis 1 Stunde vor Nullzeit.
Karte	Neuaufnahme, 5+1 Farbdruck auf A4 Pretexpapier ohne Hülle, Stand Oktober 2007, IOF-Norm, Äquidistanz 5m, Format A4 Maßstab 1:15.000 für D/H 18 bis D/H 40, Maßstab 1:10.000 bis D/H 16 und ab D/H 45 Deutschland-Cup: Laserdruck 1:10.000
Gelände	Das Gelände bildet den Übergang der Barnim-Hochebene zum Odertal, mit einem breiten und relativ flachen Höhenrücken, steilen Flanken und tiefen Tälern. Das Relief ist sehr unruhig und teilweise fein strukturiert. Trotz Bruchholz sehr gut belaufbarer, größtenteils offener Mischwald mit vielen alten nicht kartierten Forstschneisen, die bei Querung schlecht zu erkennen sind.
Kinder-OL	Im Ziel-Bereich findet am Samstag ein Kinder-OL statt. Eine Voranmeldung ist nicht erforderlich.
Startlisten	Hängen beide Tage jeweils im WKZ, im Ziel und am Start aus.
Startnummern	Wir bitten um Rückgabe der Startnummern.
Kontrollsystem	SportIdent, bitte bei der Meldung SI-Chip-Nummern angeben. Eine Ausleihe von SI-Chips ist gegen Gebühr (2 Euro) und Kautions (25 Euro) möglich.
Versicherung	Ist Sache jedes einzelnen Teilnehmers. Veranstalter, Ausrichter, Wald- und Grundstückseigentümer, sowie Behörden übernehmen keinerlei Haftung.
Einsprüche	siehe Wettkampfbestimmungen



# DM Lang 2007

## 6.1. DM-Lang am 13.10.

Ort/Ziel	Waldplatz Jahn-Stadion
Entfernungen	WKZ – Start DM ca. 1,7 km 55 Hm
Postenbeschreibungen	hängen aus
Start	3 min Vorstart, Kartenentnahme mit Zeitstart, 60m Pflichtstrecke zum Orientierungsbeginn Läufer die zu spät kommen, werden separat zum Zeitstart gebracht. Den Anweisungen der Kampfrichter ist Folge zu leisten, eine neue Startzeit wird nicht vergeben.
Maximallaufzeit	300% von der Richtzeit
Laufkarten	Sind bis zum Startschluss (ca. 13:00Uhr) abzugeben. Die Freigabe wird durch den Zielsprecher erteilt.
Kinder-OL	Fähnchen-OL, 1,34 km 35hm 7 Posten, normale OL-Karte mit allen Farben, Maßstab 1:2500

## 6.2. D-Cup am 14.10.

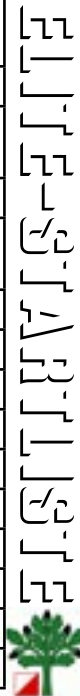
Ort/WKZ	Waldplatz Jahn-Stadion
Entfernungen	WKZ - Massenstart: ca. 1,3 km Massenstart-Orientierungsbeginn: 330 m Wechsel-Orientierungsbeginn 280 m
Unbedingt beachten	Auf dem Weg <b>vom Wechsel zum Orientierungsbeginn</b> ist eine lange Treppenpassage zu benutzen, <b>Stolper- und Sturzgefahr!</b>
Sichtposten	Der Sichtposten befindet sich in der Südostecke des Sportplatzes. Nach dem Sichtposten ist noch eine Schleife von ca. 3 Minuten zu laufen, bevor die Läufer am Wechsel sind.
Kartenwechsel	Die Laufkarte ist ca. 50 m nach dem Endposten (im gekennzeichneten Bereich) auf der Pflichtstrecke zum Ziel weg zu werfen. Kurz darauf ist die Karte für den nächsten Läufer von der Leine zu nehmen und zum Wechsel für den darauf folgenden Läufer zur Übergabe mitzunehmen.





## 7. Elite-Startliste

Stnr	Start	Name	Stnr	Start	Name
			47	10:02	Vakant
			46	10:06	Vakant
			45	10:10	Vakant
			44	10:14	Nash, Ed
			43	10:18	Hanßke, Bengt
			42	10:22	Schädler, Florian
			41	10:26	Wendler, Torben
			40	10:30	Stamer, Joachim
			39	10:34	Busch, Matthias
18	10:39	Vakant	38	10:38	Lubina, Alexander
17	10:43	Vakant	37	10:42	Kärger, Wieland
16	10:47	Hommen, Britta	36	10:46	Müller, Denis
15	10:51	Kaufmann, Elisa	35	10:50	Schulte-Zurhausen, Roman
14	10:55	Stamer, Esther	34	10:54	Dobslaw, Henryk
13	10:59	Kundisch, Sieglinde	33	10:58	Bruns, Eike
12	11:03	Freigang, Farina	32	11:02	Leideck, Karsten
11	11:07	Knoblauch, Sonnhild	31	11:06	Thierolf, Michael
10	11:11	Schlaefke, Bettina	30	11:10	Doetsch, Franz
9	11:15	Seib, Jenny	29	11:14	Voigt, Jan
8	11:19	Müller, Insa	28	11:18	Kundisch, Wieland
7	11:23	Dobke, Marika	27	11:22	Bader, Leif
6	11:27	Heinemann, Anne	26	11:26	Körner, Ralph
5	11:31	Horst, Brit	25	11:30	Krüger, Robert
4	11:35	Fischer, Gunda	24	11:34	Fischer, Axel
3	11:39	Jaeger, Meike	23	11:38	Hofmeister, Christoph
2	11:43	Depta, Monika	22	11:42	Teich, Christian
1	11:47	Schmalfeld, Karin	21	11:46	Horst, Ingo



## 8. Bahndaten

### 8.1. DM-Lang

AK	Km	Hm	Pos.
D-10	1,2	35	6
D-12	2,1	70	8
D-14	4,2	150	11
D-16	4,9	185	12
D-18	6,3	205	14
D-20	11,1	365	19
D 19AL	6,8	185	14
D 19AK	3,4	150	11
DE	11,1	365	19
D 35-	6,5	260	13
D 40-	5,9	200	12
D 45-	4,4	175	12
D 50-	4,0	150	11
D 55-	3,6	135	12
D 60-	3,1	125	8
D 65-	2,9	115	10
D 70-	2,1	85	7
H-10	1,6	30	5
H-12	3,0	75	8
H-14	4,8	115	12
H-16	7,1	270	15
H-18	8,2	310	18
H-20	11,1	415	21
H 21AL	11,6	400	23
H 21AK	7,5	265	14
H 21B	4,7	135	11

HE	15,9	525	27
H 35-	10,1	325	20
H 40-	7,7	305	12
H 45-	7,6	305	17
H 50-	6,7	265	15
H 55-	6,3	235	14
H 60-	5,3	170	11
H 65-	5,1	170	11
H 70-	4,1	150	11
H 75-	2,6	90	7
KL	2,1	70	8
MS	3,6	135	9
LS	5,1	170	11

### 8.2. D-Cup

Läufer	Km	Hm
1+5	5,4	200
2+4	3,7	140
3	3,0	130

#### Rahmen

Läufer	Km	Hm
1+3	3,2	150
2	2,9	125

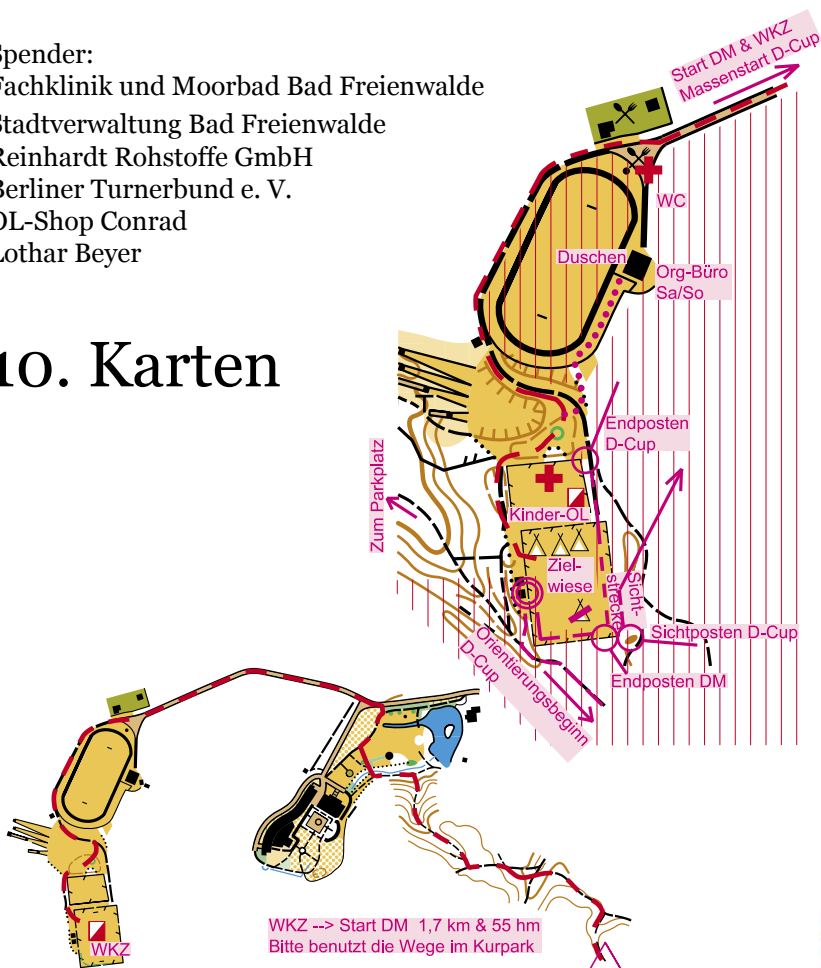
## 9. Danksagungen

Eine solche Großveranstaltung, wie die Deutschen Meisterschaften sind ohne Sponsoren und Spender kaum durchführbar. Der Kaulsdorfer OLV dankt deshalb allen Firmen, Einrichtungen und Menschen, die uns geholfen haben.

Sponsor:  
E.ON edis AG

Spender:  
Fachklinik und Moorbad Bad Freienwalde  
Stadtverwaltung Bad Freienwalde  
Reinhardt Rohstoffe GmbH  
Berliner Turnerbund e. V.  
OL-Shop Conrad  
Lothar Beyer

## 10. Karten

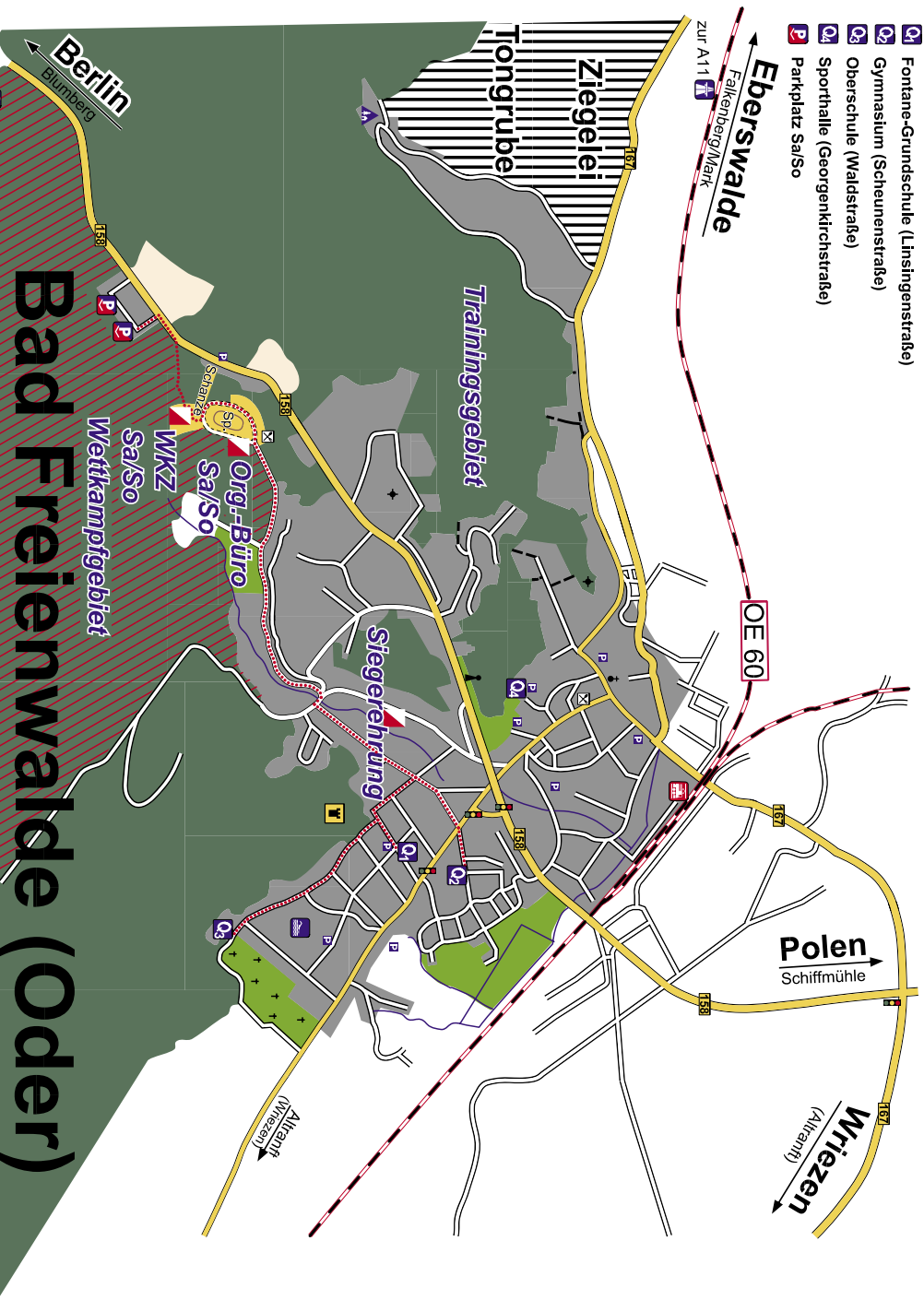


DANKSAGUNGEN + KARTEN



# Übersichtskarte

- ☒ Meldebüro (Fr)
- ☒ Fontane-Grundschule (Linsingenstraße)
- ☒ Gymnasium (Scheunenstraße)
- ☒ Oberschule (Waldstraße)
- ☒ Sporthalle (Georgenkirchstraße)
- ☒ Parkplatz Sa/So



**Eberswalde**  
Falkenberg/Mark

OE 60

**Polen**  
Schiffmühle

**Wriezen**  
(Allkrant)

**Berlin**  
Blumberg

**Bad Freienwalde (Oder)**

zur A10

